

LEGENDA

- Limite area in disponibilità
- Limite area richiesta in autorizzazione
- Limite area di coltivazione richiesto in autorizzazione
- Profilo al termine del 10 anno richiesto in autorizzazione
- Sottoprodotto/materiale di scarso pregio commerciale mantenuto in cava e risagomato per gestione delle acque superficiali e successivi interventi di recupero ambientale
- Materiale detritico

LITOLOGIA ALLO STATO ATTUALE

Substrato roccioso

Il materiale eluvio colluviale presente allo stato attuale non è stato rappresentato in quanto lo stesso vanta una potenza irrilevante (dal 10 al 80 cm ca.) interessando una minima parte dell'area attraversata dai profili topografici utilizzati per la previsione prosecuzione della coltivazione

Principali set di discontinuità rilevate

REGIONE PIEMONTE

PROVINCIA DI VERBANIA

COMUNE DI VOGOGNA

PROGETTO DI RINNOVO CON VARIANTE DELLA CAVA DI BEOLA E QUARZITE DENOMINATA "I PROD"

Decreto regionale 19 luglio 2023, n. 13

Tav.18 - SEZIONI AL 10 ANNO DOPO

RISAGOMATURA MORFOLOGICA (da n.5 a n.8) -

Scala 1:1.000

Per. Ind. MINERARIO

Per. Ind. MINERARIO

Ing. Gian Paolo

Ing. Gian Paolo

Ing. Gian Paolo

Ag. Dott. Nat. Stefano Crosetto

Ag. Dott. Nat. Stefano Crosetto

Ag. Dott. Nat. Stefano Crosetto


Soc. La Beola snc

Soc. La Beola snc

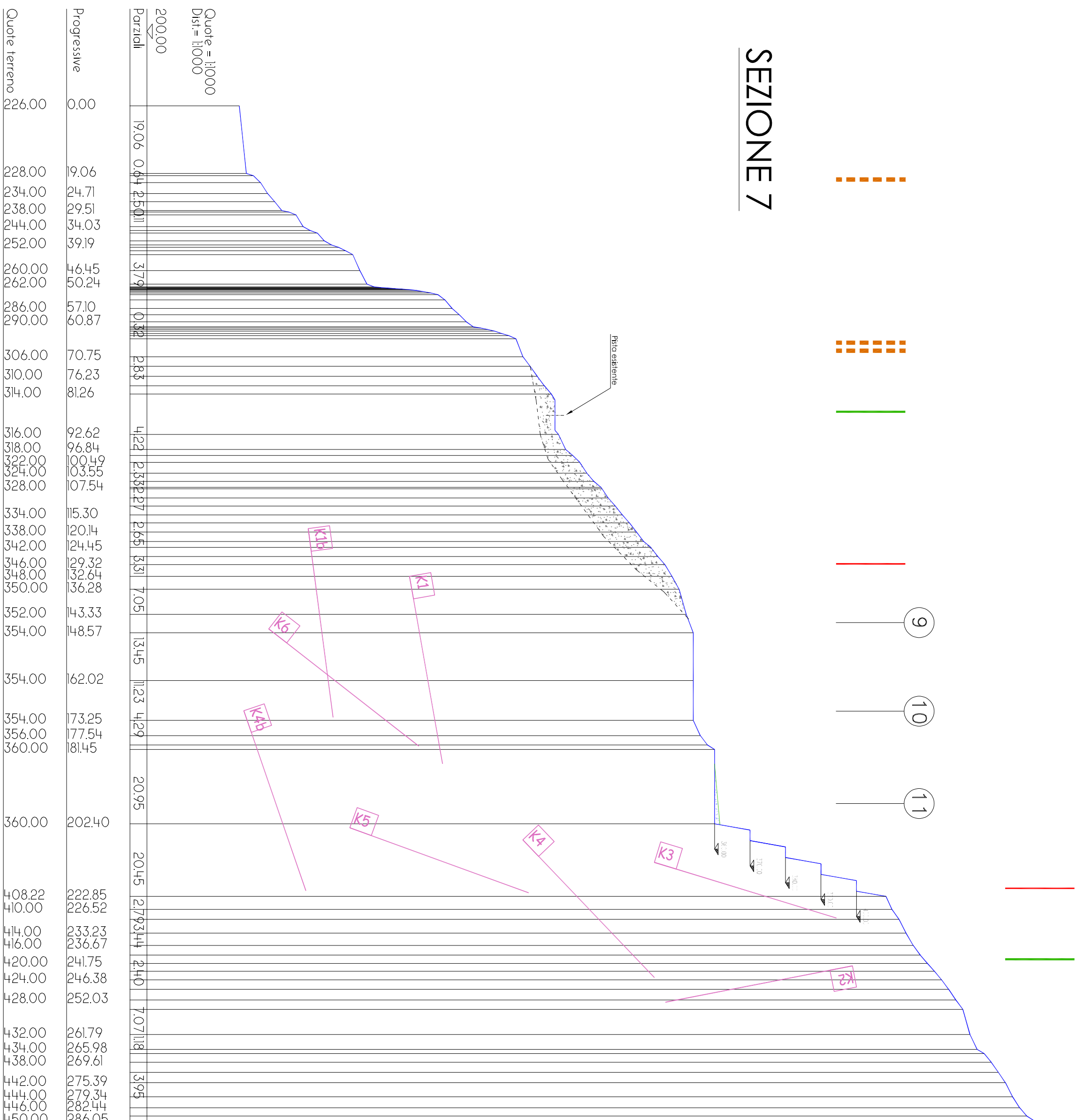
Soc. La Beola snc

Agosto 2024


SEZIONE 5



SEZIONE 7



SEZIONE 6



SEZIONE 8

